


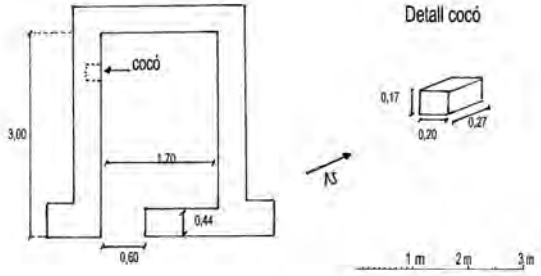



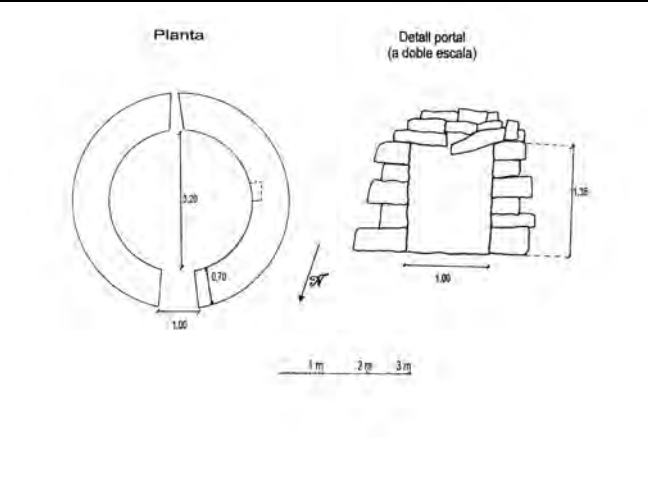
Inventari de construccions de pedra seca


El Bruc


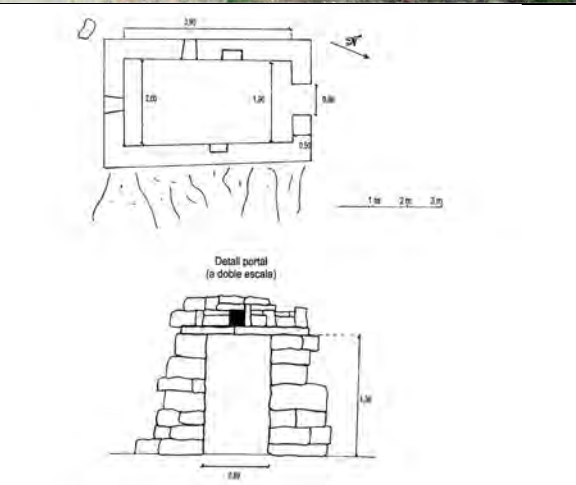
ELEMENT Barraca de pedra seca i cau	Fitxa núm. 22
PARTIDA Serra de Moixerigues	
COORDENADES 41°34.689''N 1°47.585'E 490m snm ORIENTACIÓ Sud	
DESCRIPCIÓ Restes d'una barraca de pedra seca i d'un cau fet al talús. Mides del cau 1,80 m de llarg, 2,30 m d'ample i 1,70 d'alçada.	
CRONOLOGIA Segles XVIII-XX	
DADES HISTÒRIQUES	
ESTAT ACTUAL I RECOMANACIONS DE CONSERVACIÓ Restes molt deteriorades. No té cap interès patrimonial.	


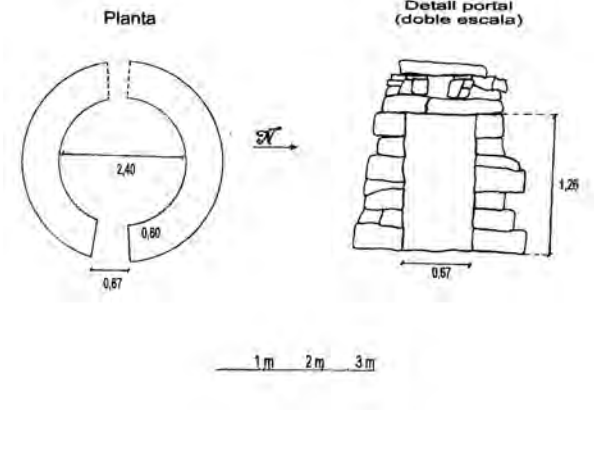
ELEMENT Barraca de pedra seca	Fitxa núm. 24
PARTIDA Serra de Moixerigues	
COORDENADES 41°34.686'N 1°47.668'E 454 m snm ORIENTACIÓ Sud-est	
DESCRIPCIÓ Restes d'una barraca de pedra seca, de planta quadrada, que aprofita la feixa de la banda nord com a paret. La coberta devia estar feta amb bigues i teules tot i que no n'hem trobat cap resta. Mides 2,32 m de llarg, 2.30 m d'ample i 0,95 m d'alçada. Les parets tenen un gruix de 0,45 m. Mides del portal 0,60 m d'ample i 0,90 m d'alt.	
CRONOLOGIA Segles XVIII-XX	
DADES HISTÒRIQUES	
ESTAT ACTUAL I RECOMANACIONS DE CONSERVACIÓ Està molt deteriorada. Té el portal i la coberta ensorrats. No té cap interès patrimonial.	


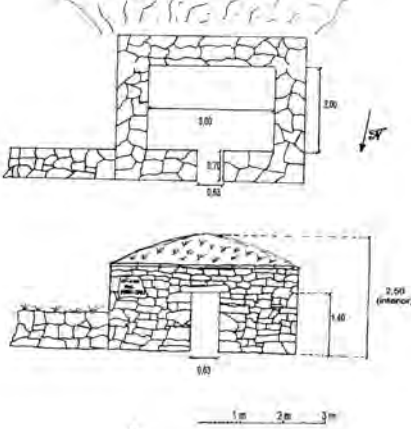
ELEMENT Barraca de pedra seca i fang	Fitxa núm. 45
PARTIDA Els Pallers	
COORDENADES 41°35.972'N 1°46.717'E 628 m snm ORIENTACIÓ Est	
DESCRIPCIÓ Edifici de planta rectangular construït amb pedra seca. En alguna zona també s'utilitzà fang per a lligar els rocs. La teulada estava orientada a una sola aigua i estava feta amb bigues de fusta i teules. El portal té els muntants verticals i la llinda simple. A l'interior hi ha un <i>cocó</i> .	
CRONOLOGIA Segles XVIII-XX	
DADES HISTÒRIQUES	
ESTAT ACTUAL I RECOMANACIONS DE CONSERVACIÓ Té algunes esllavissades i està molt embrossada. Es podria desembrossar.	



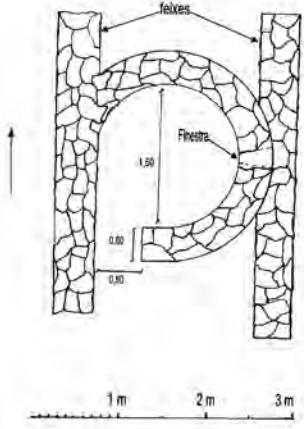
ELEMENT Barraca de pedra seca	Fitxa núm. 50
PARTIDA Malniu-carena de les Pujades (1)	
COORDENADES 41°37.999' N 1° 47.169' E 506 m snm ORIENTACIÓ Sud	
DESCRIPCIÓ Barraca de planta circular, obrada amb pedra seca, de mides regulars i una mica carejades, i coberta amb falsa cúpula. Té un voladís lateral, una capa de pedruscall i una mica de crespinell al damunt i la típica pedra manllevadissa que tapa la sortida de fums. El portal és trilític, amb una sola llinda i està parcialment ensorrat i cobert de bardisses.	
CRONOLOGIA Segles XVIII-XX	
DADES HISTÒRIQUES Aquesta barraca és situada a l'antic mas rònc de les Pujades, documentat l'any 1207 (RIBAS I CALAF, Benet (1990), p. 215). Al segle XIX era una zona dedicada majoritàriament al conreu de la vinya.	
ESTAT ACTUAL I RECOMANACIONS DE CONSERVACIÓ Té el portal una mica ensorrat, la llinda trencada i l'accés molt difícil. Es podria parlar amb el propietari per tal de restaurar-la.	


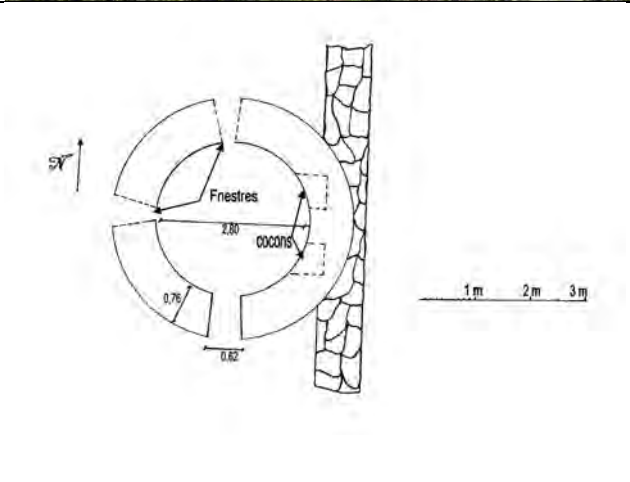
ELEMENT Barraca de pedra seca	Fitxa núm. 51
PARTIDA El Malniu-carena de les Pujades (2)	
COORDENADES 41°37.301'N 1°46.932'E 508 m snm ORIENTACIÓ Desconeguda	
DESCRIPCIÓ Restes d'una barraca de pedra seca i planta semicircular, feta amb rocs sense escairar. Mides 2,90 m de perímetre conservat. El mur fa 0,80 m d'amplada i 1,10 m d'alçada, aproximadament.	
CRONOLOGIA Segles XVIII-XX	
DADES HISTÒRIQUES Aquesta barraca és situada en terres de l'antic mas rònec de les Pujades, documentat l'any 1207 (RIBAS I CALAF, Benet (1990), p. 215). Durant el segle XIX van prosperar les plantacions de ceps.	
ESTAT ACTUAL I RECOMANACIONS DE CONSERVACIÓ Només es conserva una part de la paret. És en un lloc emboscats i de molt difícil accés.	

ELEMENT Barraca de pedra seca	Fitxa núm. 53
PARTIDA El Malniu-carena de les Pujades (4)	
COORDENADES 41°37.206'N 1°46.918'E 498 m snm ORIENTACIÓ Nord	
DESCRIPCIÓ Barraca de pedra carejada, unida amb la tècnica de la pedra seca amb alguna clapa de morter. És de planta rectangular i té falsa cúpula, que està recoberta amb pedruscall i crespinell i té un voladís lateral. Fa poc van netejar l'entorn i van abocar terra a la coberta. El portal és trilític i té una espitllera damunt de la llinda, que és rectangular i simple, frontisses i restes de rajoles més modernes unides amb ciment. A l'interior hi ha restes de fum, dues finestres i dos <i>cocons</i> . Està arrambada a un marge	
CRONOLOGIA Segles XVIII-XX	
DADES HISTÒRIQUES Aquesta barraca és situada en terres de l'antic mas rònec de les Pujades, documentat l'any 1207 (RIBAS I CALAF, Benet (1990), p. 215). Durant el segle XIX van prosperar les plantacions de ceps.	
ESTAT ACTUAL I RECOMANACIONS DE CONSERVACIÓ Està una mica esllavissada, però es podria recuperar fàcilment.	
ELEMENT Barraca de pedra seca	Fitxa núm. 54


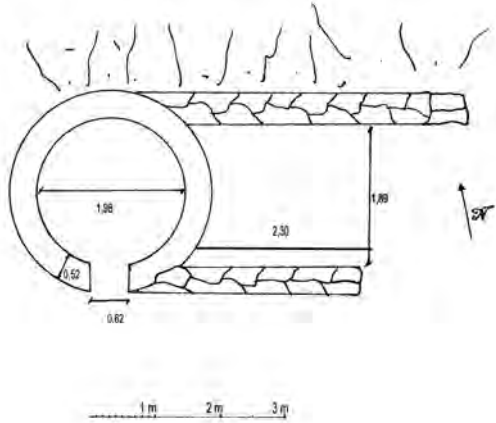
ELEMENT Barraca de pedra seca	Fitxa núm. 58
PARTIDA El Malniu-carena de les Pujades (9)	
COORDENADES 41°37.342'N 1°46.763'E 458 m snm ORIENTACIÓ Nord	
DESCRIPCIÓ Barraca de pedra seca –sorrenca i conglomerat–, de planta circular i falsa cúpula recoberta de pedruscall i crespinell i envoltada per un voladís. El portal es trilític, amb dues llindes i té una finestra al mur i una pedra a l'exterior, que servia de banc. A l'interior hi ha un <i>cocó</i> , un calaix i restes de foc. Li ha caigut alguna pedra.	
CRONOLOGIA Segles XVIII-XX	
DADES HISTÒRIQUES Aquesta construcció és situada en terres de l'antic mas rònec de les Pujades, documentat l'any 1207 (RIBAS I CALAF, Benet (1990), p. 215).	
ESTAT ACTUAL I RECOMANACIONS DE CONSERVACIÓ L'estat és bo, però té algun petit desperfecte. Es podria parlar amb el propietari perquè l'adobés.	


ELEMENT Barraca de pedra seca a l'olivar del Pere Jan	Fitxa núm. 59
PARTIDA El Malniu-carena de les Pujades (10)	
COORDENADES 41°37.276'N 1°46.770'E 476 m snm ORIENTACIÓ Nord	
DESCRIPCIÓ Barraca de pedra seca –sorrenca i ben escairada–, de planta rectangular i falsa cúpula, recoberta de pedruscall i herba, amb la sortida de fums tapada amb una pedra manllevadissa. També té voladís i finestra. El portal és trilític i té una doble llinda. A l'interior hi ha restes de fum, un calaix damunt de la llinda i, a terra, estris relacionats amb la producció de mel. Va ser construïda recolzada a un marge. És en una zona de feixes ben conreades i plantades d'oliveres i arbres fruiters, propera a la vinya esmentada anteriorment, que contrasta amb els erms que envaeixen l'entorn.	
CRONOLOGIA Segles XVIII-XX	
DADES HISTÒRIQUES Segons el cartell que hi ha al costat del portal, aquesta barraca pertany a <i>cal Pere Jan</i> , una masia de Marganell fundada durant la primera meitat del segle XIX, per Pere Joan Costa (SEUBAS I VILA, Valentí, 2009).	
ESTAT ACTUAL I RECOMANACIONS DE CONSERVACIÓ Estat excel·lent, perquè els propietaris, que cultiven les feixes, en tenen cura.	


ELEMENT Barraca de pedra seca	Fitxa núm. 61
PARTIDA El Malniu-carena de les Pujades (12)	
COORDENADES 41°37.217'N 1°46.840'E 495 m snm	ORIENTACIÓ Sud
DESCRIPCIÓ Barraca de pedra seca i planta semicircular, encaixada entre dos marges i encarada cap a migdia. La coberta és de falsa cúpula, amb una capa de pedruscall i crespinell al damunt i amb la sortida de fums tapada amb una pedra manllevadissa. Hi ha una finestra al mur i restes de foc a l'interior. El portal és trilític. És situada en una zona de feixes i marges, força emboscada i de difícil accés, molt a prop de <i>l'olivar del Pere Jan</i> .	
CRONOLOGIA Segles XVIII-XX	
DADES HISTÒRIQUES	
ESTAT ACTUAL I RECOMANACIONS DE CONSERVACIÓ Està força ben conservada, tot i que l'accés és gairebé impossible. Si es netegés l'entorn seria visible des de la pista.	


ELEMENT Barraca de pedra seca	Fitxa núm. 62
PARTIDA El Malniu-carena de les Pujades (13)	
COORDENADES 41°37.540'N 1°47.074'E 482 m snm ORIENTACIÓ Est	
DESCRIPCIÓ Barraca de pedra seca i planta circular, amb falsa cúpula, pedruscall i pedra manllevadissa. També té dues finestres i dos <i>cocons</i> . El portal és trilitic, amb dues llindes, una de les quals ha caigut. És situada en uns bancals, a la carena de les Pujades, a sota mateix de la capella desafectada de Sant Pere de la Pineda.	
CRONOLOGIA Segles XVIII-XX	
DADES HISTÒRIQUES Aquesta barraca és situada a l'antic mas ròneg de les Pujades, documentat l'any 1207 (RIBAS I CALAF, Benet (1990), p. 215). Al segle XIX era una zona dedicada majoritàriament al conreu de la vinya.	
ESTAT ACTUAL I RECOMANACIONS DE CONSERVACIÓ Està molt deteriorada.	


Collbató

ELEMENT Barraca de pedra seca del <i>Coritxo</i>	Fitxa núm. 4
PARTIDA Clot de la Mònica	
COORDENADES 41°34.728'N 1°48.827'E 450 m snm ORIENTACIÓ Sud i est	
DESCRIPCIÓ És situada en unes feixes d'oliveres ben conreades, al cap d'avall d'un marge per a reforçar la cantonada. Les parets estaven fetes amb còdols i la coberta devia ser feta amb bigues i teules. Té forma circular. El portal era a la façana sud. Al costat hi ha les restes d'una petita construcció de planta rectangular per a l'animal, que està encarada a l'est. És una construcció molt rudimentària, feta pels mateixos pagesos amb les pedres que enretiraven del camp.	
CRONOLOGIA Segles XVIII-XX	
DADES HISTÒRIQUES	
ESTAT ACTUAL I RECOMANACIONS DE CONSERVACIÓ Actualment està ensorrada. Hi falta la teulada, que devia estar feta amb bigues, llates i teules; i bona part de les parets i la llinda del portal. Es recomana fer-hi neteges periòdiques.	


ELEMENT Barraca de pedra seca de l'olivar de la senyora Almirall (1)	Fitxa núm. 5
PARTIDA Pla de la Mònica	
COORDENADES 41°34.665'N 1°48.753'E 439 m snm ORIENTACIÓ Sud	
DESCRIPCIÓ Construcció de pedra seca i planta circular, situada al cap d'avall d'un marge, en un antic olivar reconvertir en bosc. La troballa de restes de teules fan pensar que la coberta estava feta amb bigues, llatges i teules. És una construcció molt rudimentària, bastida pels fets pels mateixos pagesos amb les pedres que enretiraven del camp. Mides 1,82 m de fondo, 1,89 m d'amplada màxima i 1,50 m d'alçada màxima.	
CRONOLOGIA Segles XVIII-XX	
DADES HISTÒRIQUES	
ESTAT ACTUAL I RECOMANACIONS DE CONSERVACIÓ Està parcialment ensorrada i sense teulada, però la construcció és interessant. Es recomana fer-hi neteges periòdiques.	


ELEMENT Barraca de pedra seca de l'olivar de la senyora Almirall (2)	Fitxa núm. 6
PARTIDA Pla de la Mònica	
COORDENADES 41°34.637'N 1°48.759'E 438 m snm ORIENTACIÓ Sud	
DESCRIPCIÓ Barraca de pedra seca i planta circular amb tancament de falsa cúpula, que s'ha ensorrat. És situada en un antic oliverar reconvertit en bosc. És una construcció molt rudimentària, feta pels mateixos pagesos amb les pedres que enretiraven del camp.ç Mides 1,90 m de diàmetre i 1,50 m d'alçada màxima.	
CRONOLOGIA Segles XVIII-XX	
DADES HISTÒRIQUES	
ESTAT ACTUAL I RECOMANACIONS DE CONSERVACIÓ Barraca parcialment ensorrada i esllavissada. Es recomana fer-hi neteges periòdiques.	


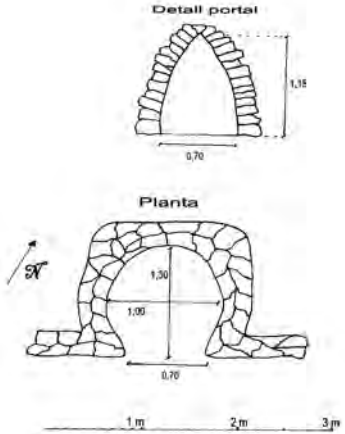
ELEMENT Barraca de pedra seca	Fitxa núm. 7
PARTIDA Bosc del <i>Manelet</i>	
COORDENADES COORDENADES 41°34.614'N 1°48.794'N 435 s snm ORIENTACIÓ Sud	
DESCRIPCIÓ Barraca de planta quadrada, feta amb pedra seca i trossos de cairons ceràmics. La coberta devia estar feta amb bigues, llates i teules, ja que a terra se n'hi han trobat restes. És una construcció molt rudimentària, feta pels mateixos pagesos amb les pedres que enretiraven del camp. A prop hi ha una cisterna per a recollir l'aigua de la pluja i un dipòsit per a preparar el sulfat. Mides 2,50 m de fondo, 1,55 m d'ample i 1,30 m d'alçada màxima. Mida del portal 0,75 m d'ample. Gruix del mur entre 0,50 i 0,37 m.	
CRONOLOGIA Segles XVIII-XX	
DADES HISTÒRIQUES Devia haver estat una vinya. Antigament aquesta peça de terra era coneguda amb el nom de <i>les Matoses</i> (ICC, RESM-D-3, <i>Atlas del plano geométrico del término municipal de Collbató</i> , 1882).	
ESTAT ACTUAL I RECOMANACIONS DE CONSERVACIÓ No té teulada i queden poques restes dels murs.	


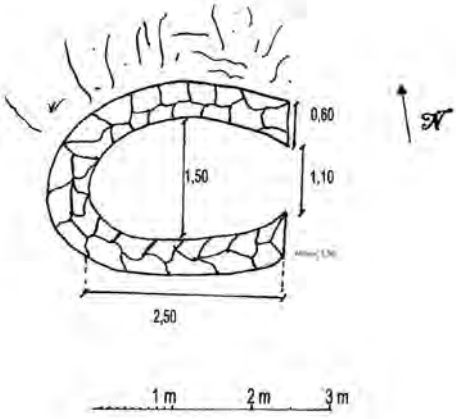
ELEMENT Paravent de pedra seca (1)	Fitxa núm. 8
PARTIDA Bosc del <i>Manelet</i>	
COORDENADES 41°34.629'N 1°48.770'E 438 m snm ORIENTACIÓ Sud	
DESCRIPCIÓ Construcció de pedra singular i molt elemental, amb forma de ferradura i bastida mitjançant l'acumulació de còdols de mida mitjana agafats <i>in situ</i> i sense cap tipus de coberta. Servia per a protegir-se del vent. És una construcció molt rudimentària, feta pels mateixos pagesos amb les pedres que enretiraven del camp. Mides 3,90 m de fondo, 2,40 m d'ample, 0,90 m d'alçada i 1,30 m de gruix.	
CRONOLOGIA Segles XVIII-XX	
DADES HISTÒRIQUES Antigament aquesta peça de terra era coneguda amb el nom de <i>les Matoses</i> (ICC, RESM-D-3, <i>Atlas del plano geométrico del término municipal de Collbató</i> , 1882).	
ESTAT ACTUAL I RECOMANACIONS DE CONSERVACIÓ L'estat és bo. L'any 2009 els <i>Amics del Dall</i> hi van fer tasques de neteja i reconstrucció. Es recomana repetir aquestes feines periòdicament, ja que és a prop del camí de Collbató a la Vinya Nova i és susceptible, per tant, de ser visitat com un element lligat al conreu de les oliveres.	


ELEMENT Paravent de pedra seca (2)	Fitxa núm. 9
PARTIDA Bosc del <i>Manelet</i>	
COORDENADES 41°34.591'N 1°48.750'E 437m snm ORIENTACIÓ Sud	
DESCRIPCIÓ Construcció de pedra seca singular i molt elemental, feta amb còdols de mides irregulars i en forma de ferradura. Tal com el seu nom indica, servia per a protegir-se del vent. No tenia coberta. És una construcció molt rudimentària, feta pels mateixos pagesos amb les pedres que enretiraven del camp. Mides 1,96 m d'amplada a l'entrada, 2,32 m d'amplada a l'interior i 4,20 m de fondo. Gruix del mur 2,10 m a la paret oest i 1,10 m a la paret est.	
CRONOLOGIA Segles XVIII-XX	
DADES HISTÒRIQUES Antigament aquesta peça de terra era coneguda amb el nom de <i>les Matoses</i> (ICC, RESM-D-3, <i>Atlas del plano geométrico del término municipal de Collbató</i> , 1882).	
ESTAT ACTUAL I RECOMANACIONS DE CONSERVACIÓ Alguns murs estan parcialment esllavissats. Va ser netejat i desbrossat l'any 2009 pels <i>Amics del Dall</i> de Collbató. Es recomana repetir aquestes tasques periòdicament, ja que és a prop del camí de Collbató a la Vinya Nova i és susceptible, per tant, de ser visitat com un element lligat al conreu de les oliveres.	


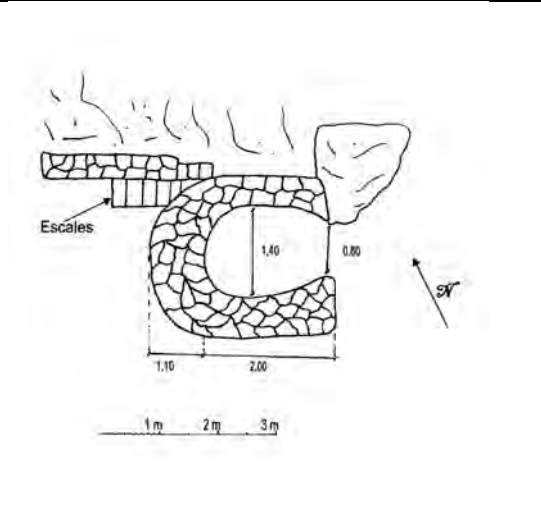
ELEMENT Paravent de pedra seca (3)	Fitxa núm. 10
PARTIDA Bosc del <i>Manalet</i>	
COORDENADES 41°34.568'N 1°48.754'N 421 m snm ORIENTACIÓ Sud	
DESCRIPCIÓ Construcció elemental i primària de pedra seca, en forma de ferradura i amb un <i>clapers</i> , o amuntegaments de còdols, al costat. Tal com el seu nom indica, servia per a protegir-se del vent. No tenia coberta. És una construcció molt rudimentària, feta pels mateixos pagesos amb les pedres que enretiraven del camp. Mides 1,60 m d'amplada interior, 3,85 m de fondo i 0,80 m d'alçada. Gruix del mur 1,50 m aproximadament.	
CRONOLOGIA Segles XVIII-XX	
DADES HISTÒRIQUES L'any 1882 aquesta peça de terra formava part de partida coneguda com les <i>Matoses</i> (ICC, RESM-D-3, <i>Atlas del plano geométrico del término municipal de Collbató</i> , 1882).	
ESTAT ACTUAL I RECOMANACIONS DE CONSERVACIÓ L'estat actual és acceptable, gràcies a les tasques de desbrossament i neteja que els <i>Amics de Dall</i> hi van fer el 2009. Es recomana repetir aquestes feines periòdicament, ja que és a prop del camí de Collbató a la Vinya Nova i és susceptible, per tant, de ser visitat com un element lligat al conreu de les oliveres.	


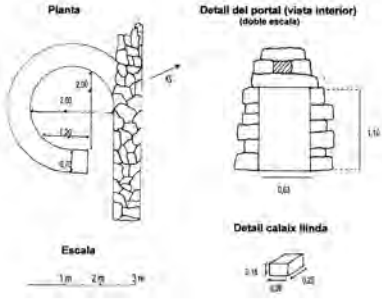
ELEMENT Barraca de pedra seca	Fitxa núm. 19
PARTIDA El Casalot, a ponent del camí de les Bateries.	
COORDENADES 41°34.468'N 1°49.147'E 427m snm ORIENTACIÓ Est	
DESCRIPCIÓ Restes d'una barraca de planta rectangular feta amb pedra seca (còdols), que aprofita el talús d'un marge de la part de tramuntana. La coberta està ensorrada i sembla que originàriament era plana i construïda amb bigues i teules. A uns dos metres hi ha un dipòsit per a fer el sulfat. És una construcció molt rudimentària, feta pels mateixos pagesos amb les pedres que enretiraven del camp. Mides interiors 1,46m d'ample i 2,10m de llarg. Mides dels murs 0,40m d'ample (paret sud), i de 0,70 m d'ample (paret oest) i 1,20 m d'alçada, aproximadament. Mides del dipòsit de fer el sulfat 0,57m d'ample, 0,58 m de fondo i 0,45 m d'alt.	
CRONOLOGIA Segles XVIII-XX	
DADES HISTÒRIQUES Al segle XIV aquesta partida era coneguda com les peces dels <i>Clapers</i> i al XIX amb com el <i>Peu de la Costa</i> . Hi havia cinc trossos de terra, un dels quals va ser venut l'any 1385 per Constança i Pere Pisa, de Collbató, a Joan Serra del mas de les Rovires –can Guineu–. A finals del segle XV pertanyien a Gaspar Domènech i Caterina, usufructuari i propietària de l'esmentat mas, respectivament (ACA, AN, Ig. 1033, <i>Capbreu de Collbató, 1496</i> confessió de Gaspar Domènec i Caterina; i ICC, RESM-D-3, <i>Atlas del plano geométrico del término municipal de Collbató, 1882</i>). L'existència d'un dipòsit per a fer el sulfat evidencia que havia estat una vinya.	
ESTAT ACTUAL I RECOMANACIONS DE CONSERVACIÓ Està molt malmesa. No conserva la coberta i el portal està mig ensorrat. El dipòsit de vinya té uns quants totxos trencats. No té cap interès patrimonial, ja que hi ha altres edificis més representatius i ben conservats.	


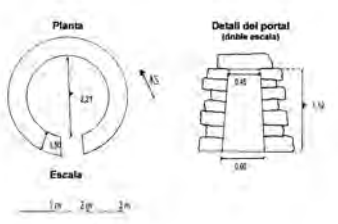
ELEMENT Barraca de pedra seca del Grau de l'Asbertó (1)	Fitxa nº 22
PARTIDA Els Graus	
COORDENADES 41°34.512'N 1°49.321'E 444 m snm ORIENTACIÓ Sud	
DESCRIPCIÓ Impressionant barraca de pedra seca, aixecada arran de marge. Destaca el portal d'accés, que forma un arc apuntat, o <i>ametllat</i> . És situada al peu de la muntanya de Montserrat, al Grau de l'Asbartó, en una zona on hi ha feixes aguantades per parets de pedra molt ben conservades i envaïdes pel bosc.	
CRONOLOGIA Segles XVIII-XX	
DADES HISTÒRIQUES Al segle XIX aquesta peça de terra formava part de la partida <i>Graus-Pujol</i> (ICC, RESM-D-3, <i>Atlas del plano geométrico del término municipal de Collbató</i> , 1882).	
ESTAT ACTUAL I RECOMANACIONS DE CONSERVACIÓ L'estat actual és bo, malgrat que hi ha indicis d'erosió a la part superior que caldria reparar, ja que és una barraca molt interessant i un dels pocs exemples d'aquesta tipologia que hi ha a Collbató.	


ELEMENT Barraca de pedra seca de <i>l'Erpada</i> (1)	Fitxa núm. 26
PARTIDA el Pujolet o les Escales	
COORDENADES 41°34.445'N 1°49.489'E 459 m snm ORIENTACIÓ Est	
DESCRIPCIÓ Construcció en pedra seca de forma semicircular. L'aparició de restes de teules semblen indicar que l'antiga coberta havia estat feta amb bigues, llates i teules. A l'interior hi ha un banquet que aprofita una roca natural i una basseta que s'omple amb l'aigua de la pluja. És una construcció molt interessant, feta amb pedres sense polir ni escairar.	
CRONOLOGIA Segles XVIII-XX	
DADES HISTÒRIQUES Al segle XIX aquesta peça formava part de la partida <i>Graus-Pujol</i> (ICC, RESM-D-3, <i>Atlas del plano geométrico del término municipal de Collbató</i> , 1882).	
ESTAT ACTUAL I RECOMANACIONS DE CONSERVACIÓ No té teulada, però els murs estan en bones condicions. Va ser desbrossada el novembre del 2008. Es podria mantenir accessible i neta de brossa, per tal de fer-la visitable, ja que a prop hi ha interessants construccions de pedra seca (marges i barraques).	


ELEMENT Barraca de pedra seca de <i>l'Erpada</i> (2)	Fitxa núm. 27
PARTIDA El Pujolet o les Escales, entre les drecceres de Fra Garí i els Graus	
COORDENADES 41°34.460'N 1°49.500'E 473 m snm ORIENTACIÓ Sud	
DESCRIPCIÓ Barraca de pedra seca i forma rectangular que devia estar coberta amb bigues, llates i teules. És situada al mig de la partió i arrambada a un marge. És una construcció molt rudimentària, feta pels mateixos pagesos amb les pedres que enretiraven del camp. Mides interiors 1,40 m d'ample, 2,10 m de fondo i 1 m d'alçada. Gruix del mur 0,60 m. Mida del portal 0,65 m d'ample.	
CRONOLOGIA Segles XVIII-XX	
DADES HISTÒRIQUES Al segle XIX aquesta peça formava part de la partida <i>Graus-Pujol</i> (ICC, RESM-D-3, <i>Atlas del plano geométrico del término municipal de Collbató</i> , 1882).	
ESTAT ACTUAL I RECOMANACIONS DE CONSERVACIÓ No té teulada i les parets estan mig ensorrades. Es podria mantenir accessible i neta de brossa, per tal de fer-la visitable, ja que a prop hi ha interessants construccions de pedra seca (marges i barraques).	


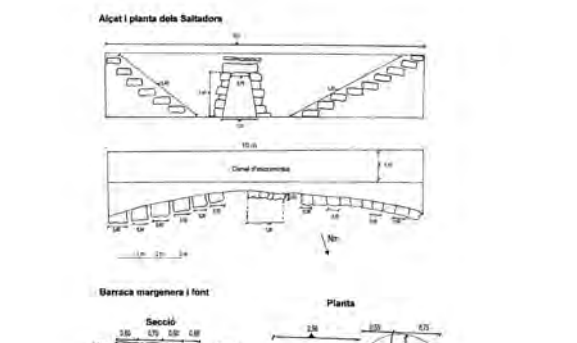
ELEMENT Barraca de pedra seca de l'Erpada (3)	Fitxa núm. 28
PARTIDA Els Graus	
COORDENADES 41°34.457'N 1°49.522'E 456 m snm ORIENTACIÓ Est	
DESCRIPCIÓ Barraca de pedra seca molt ben construïda. Té forma de ferradura i la coberta, avui inexistent, era feta amb bigues, llates i teules. A l'hora de construir-la es va aprofitar una roca de grans dimensions que ocupa la part de tramuntana de la barraca. Al nord-oest hi ha unes escales, o saltadors, formades per cinc graons, i uns marges construïts amb còdols de la muntanya i restes d'obra cuita que formen part del mur de la barraca. La paret de migdia té un gruix de 1,30 m.	
CRONOLOGIA Segles XVIII-XX	
DADES HISTÒRIQUES	
Al segle XIX aquesta peça formava part de la partida <i>Graus-Pujol</i> (ICC, RESM-D-3, <i>Atlas del plano geométrico del término municipal de Collbató</i> , 1882).	
ESTAT ACTUAL I RECOMANACIONS DE CONSERVACIÓ	
No hi ha teulada, però els murs es conserven força bé. Va ser desbrossada el novembre del 2008. Es podria mantenir accessible i neta de brossa, per tal de fer-la visitable, ja que a prop hi ha interessants construccions de pedra seca (marges i barraques).	


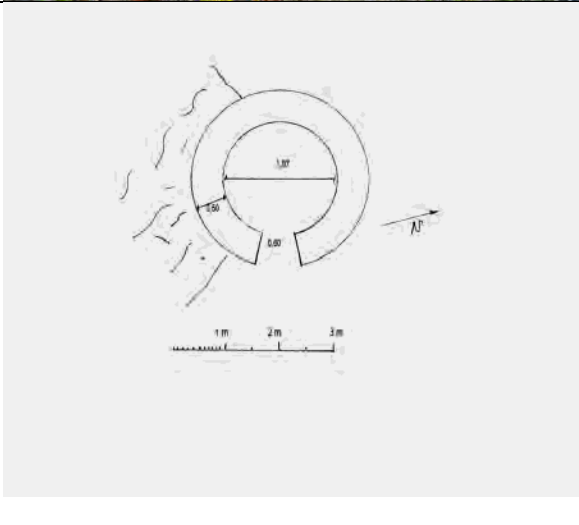
ELEMENT Barraca de pedra seca	Fitxa núm. 57
PARTIDA Canals d'en Pla	
COORDENADES 41°35.242'N 1°51.015'E 230 m snm ORIENTACIÓ Est, nord-est	
<p>DESCRIPCIÓ Barraca circular de pedra seca, amb falsa cúpula coberta de pedruscall, sortida de fums i caramull. El portal d'entrada està format per dos muntants verticals i una llinda simple. Hi ha les restes d'unes frontisses i de morter de calç, així que deduïm que va tenir porta. A l'interior hi ha un calaix a sobre de la llinda i teules per terra. La paret nord s'aixeca damunt de les roques del talús natural. Va ser construïda amb les pedres aconseguides <i>in situ</i>. Elements associats canalitzacions fetes amb pedra seca per a recollir l'aigua de la pluja.</p>	
CRONOLOGIA Segles XVIII-XX	
DADES HISTÒRIQUES	
<p>ESTAT ACTUAL I RECOMANACIONS DE CONSERVACIÓ L'estat de conservació és regular, tot i que manté la forma originària.</p>	


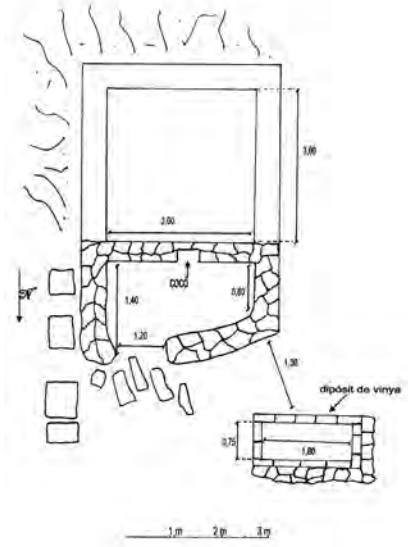
ELEMENT Barraca de pedra seca	Fitxa núm. 58
PARTIDA Torrent de les Àligues	
COORDENADES 41°35.313'N 1°51.006'E 206 m snm ORIENTACIÓ Sud-est	
DESCRIPCIÓ Barraca de pedra seca (conglomerat i marga vermella), planta circular i tancament en falsa cúpula, amb un forat central per a la sortida de fums i caramull. El portal té els muntants inclinats i la llinda simple i la cobertura exterior està feta amb pedruscall i terra. A la part de tramuntana hi ha una pedra de grans dimensions que va ser aprofitada per a fer de mur. És situada en unes feixes abandonades i molt penjades. Hi ha restes de foc a l'interior.	
CRONOLOGIA Segles XVIII-XX	
DADES HISTÒRIQUES	
ESTAT ACTUAL I RECOMANACIONS DE CONSERVACIÓ L'estat és bastant bo, tot i que comença a faltar-li terra a part de la coberta, especialment al cantó nord. L'indret és bastant inaccessible.	


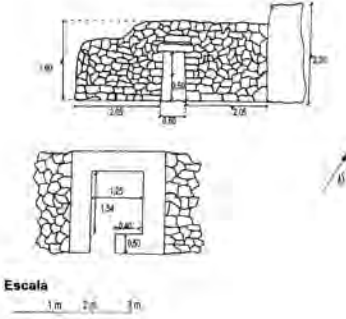
ELEMENT Trinxeres de pedra seca	Fitxa núm. 63
PARTIDA Carena de les Obagues-els Gatells	
COORDENADES 41°33.916'N 1°50.239'E 419 m snm ORIENTACIÓ Sud	
DESCRIPCIÓ Conjunt de trinxeres molt elementals i rudimentàries, construïdes durant la guerra Civil amb pedra seca i encarades cap al cantó dels Hostalets de Pierola i el torrent de la Salut. Mides de la trinxera de la fotografia 0,79 m d'alçada, 3 m de llarg i 1,05 de fondo.	
CRONOLOGIA Segles XVIII-XX	
DADES HISTÒRIQUES Són en un tros de terra que, des de l'edat mitjana, pertany als avantpassats de la família Rogent, que encara n'és la propietària. Al segle XIX aquesta peça formava part de la partida del <i>Mas de la Serra</i> (ICC, RESM-D-3, <i>Atlas del plano geométrico del término municipal de Collbató</i> , 1882).	
ESTAT ACTUAL I RECOMANACIONS DE CONSERVACIÓ El seu estat és bo. Van ser desembrossades l'any 2009. N'hi ha prou amb repetir aquesta tasca periòdicament, per tal de garantir-ne l'accés des del camí romeu que està en procés de senyalització.	


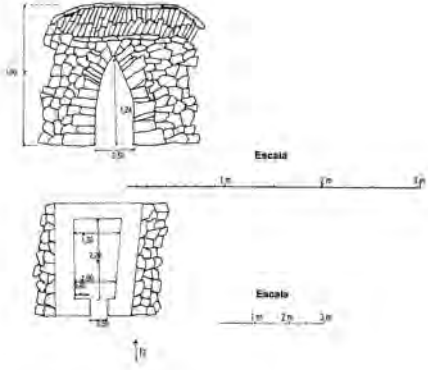
ELEMENT Barraca de pedra seca	Fitxa núm. 66
PARTIDA Carena de les Obagues-Els Gatells	
COORDENADES 41°33.969'N 1°50.289'E 411 m snm ORIENTACIÓ Nord	
DESCRIPCIÓ Barraca de pedra seca i planta circular, coberta molt probablement amb una falsa cúpula. A prop hi ha una petit racó amb uns bancs, una taula i unes alzines. Mides interiors 2,10 m de diàmetre i 1 m d'alçada màxima,	
CRONOLOGIA Segles XVIII-XX	
DADES HISTÒRIQUES Des de l'edat mitjana pertany als avantpassats de la família Rogent, que encara n'és la propietària. Al segle XIX aquesta peça formava part de la partida del <i>Mas de la Serra</i> (ICC, RESM-D-3, <i>Atlas del plano geométrico del término municipal de Collbató</i> , 1882).	
ESTAT ACTUAL I RECOMANACIONS DE CONSERVACIÓ Està enfonsada i únicament queden restes dels murs perifèrics. Entre la runa abunden les lloses planes, que devien pertànyer a la falsa cúpula. Es recomana treure la brossa periòdicament. És propera al camí, però inaccessible.	


ELEMENT Barraca de pedra seca i saltadors de cal Rogent	Fitxa núm. 67
PARTIDA Les Obagues	
COORDENADES 41°34.011'N 1°50.289'N 398 m snm ORIENTACIÓ Nord	
DESCRIPCIÓ Barraca inserida en una feixa situada a la capçalera del torrent de les Bonetes. Excel·lent obra feta amb pedra calcària i marga vermella. Per a accedir a la barraca s'han de baixar uns graons en voladís (saltadors o pujadors) distribuïts a banda i banda de l'aixopluc. El portal de la barraca, orientat al nord, té un ràfec o cornisa, els muntants inclinats i la llinda simple. A l'interior de la barraca hi ha un altre portal coronat també amb una altra llinda simple, que dona accés a un bassiol, que ara està sec. El tancament superior de la barraca està fet amb lloses planes de grans dimensions. Es tracta d'una construcció feta per artesans especialitzats, que es van encarregar de tallar, carejar i escairar els blocs de pedra, alguns de dimensions considerables. A la part superior de la feixa hi ha una rasa que recollia l'aigua de la pluja.	
CRONOLOGIA Segles XIX-XX	
DADES HISTÒRIQUES Les persones grans, com el Sr. Amadeu Cirera, recorden que el doll interior era utilitzat com abeurador per als animals. És possible que aleshores fos més fondo. És en un tros de terra que des de l'edat mitjana pertany als avantpassats de la família Rogent, que encara n'és la propietària. Al segle XIX aquesta peça formava part de la partida del <i>Mas de la Serra</i> (ICC, RESM-D-3, <i>Atlas del plano geométrico del término municipal de Collbató</i> , 1882).	
ESTAT ACTUAL I RECOMANACIONS DE CONSERVACIÓ L'estat de conservació és molt bo. N'hi ha prou amb repetir aquesta tasca periòdicament, per tal de garantir-ne l'accés des del camí romeu que està en procés de senyalització.	


ELEMENT Barraca de pedra seca	Fitxa núm. 68
PARTIDA Camí de la Font de les Bonetes a les Obagues	
COORDENADES 41°34.122'N 1°50.319'E 278 m snm ORIENTACIÓ Est	
DESCRIPCIÓ Barraca de pedra seca (marga vermella) i planta circular amb coberta feta amb lloses grans. Les parets de la barraca van tancant-se cap a l'interior amb una volta poc definida, fins arribar a l'alçada d'1,54 m on el conjunt queda tancant amb una llosa plana d'enormes dimensions. El portal està format per dos muntants inclinats i una llinda simple. És una construcció no gaire acurada.	
CRONOLOGIA Segles XVIII-XX	
DADES HISTÒRIQUES Des de l'edat mitjana aquesta tros de terra pertany als avantpassats de la família Rogent, que encara n'és la propietària.	
ESTAT ACTUAL I RECOMANACIONS DE CONSERVACIÓ L'estat de conservació no és gaire bo. Falta molta terra a la coberta; la part de ponent s'ha esllavissat, i la part nord s'ha donat. Malgrat això, però, encara és recuperable sense gaires esforços, cosa que es recomana.	


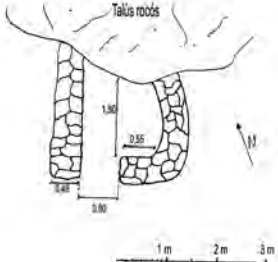
ELEMENT Barraca de pedra seca	Fitxa núm. 69
PARTIDA Font de les Bonetes (les Obagues)	
COORDENADES 41°34.167'N 1°50.386'E 205m snm ORIENTACIÓ Nord	
DESCRIPCIÓ Barraca de pedra seca de planta irregular, sense coberta (devia estar feta amb bigues i teules) i amb dues cisternes: una (3 m d'ample, 3 m de fondo i 1,5 m d'alçada) sobre la qual es recolza la paret de migdia, i una altra de més petita a la banda de tramuntana que, potser, era emprada per a preparar el sulfat. Tot aquest conjunt és localitzat en una feixa aguantada per un mur de pedra seca on també hi ha uns graons volats per pujar o baixar el marge (pujadors o saltadors). A l'interior hi ha un <i>cocó</i> o armari frescal per a deixar-hi el canti i mantenir l'aigua fresca.	
CRONOLOGIA Segles XVIII-XX	
DADES HISTÒRIQUES Les Brunetes o Bonetes era una partida de terra que s'estenia al voltant del torrent homònim, que neix al desaparegut mas de la Serra i mor al torrent de la Salut). Limitava al nord amb el camí de Collbató a ca n'Estruc, a l'est amb la costa del castell de Collbató, al sud amb el torrent de la Santa Maria i a l'oest amb el de les Bonetes. Els pagesos de Collbató hi tenien camps, horts, erms i boscos des de l'edat mitjana i algunes d'aquestes peces ja són esmentades l'any 1369. Al segle XVII eren conegudes amb els noms de les Bonetes, l'Enderrocada, les costes d'Ençà i d'Allà, de la Cervera i el camp de més Amunt. En aquesta zona hi havia certs elements a destacar: un gran cingle, que separava les zones de les Bonetes i la Closa; una roca amb una creu gravada "ab martells" que quedava a prop del torrent de la Salut; i una casa anomenada "del mestre" que era situada al coll Molner, a prop del camí de Collbató a Monistrol. El camí que transcorria per la costa de les Bonetes, que ha estat reobert fa poc, comunicava els camins de ca n'Estruc i de Monistrol, que passava per l'altra banda del torrent de la Salut. Des de l'edat mitjana pertany als avantpassats de la família Rogent, que encara n'és la propietària	
ESTAT ACTUAL I RECOMANACIONS DE CONSERVACIÓ La barraca està força deteriorada. No té coberta i el portal, orientat al nord, també està mig enderrocats. N'hi ha prou amb fer alguna neteja periòdicament.	

ELEMENT Barraca de pedra seca <i>del Rafalí</i>	Fitxa núm. 77
PARTIDA Els Gatells	
COORDENADES 41°33.821'N 1°50.305'E 327 m snm ORIENTACIÓ Sud-est	
DESCRIPCIÓ Barraca inserida dins d'un marge i obrada íntegrament amb la tècnica de la pedra seca (marga vermella). És de planta rectangular i el tancament en falsa cúpula. El portal té els brancals lleugerament inclinats i la llinda simple, en forma de ràfec o voladís. És una construcció poc acurada, feta molt probablement pels mateixos pagesos.	
CRONOLOGIA Segles XVIII-XX	
DADES HISTÒRIQUES	
ESTAT ACTUAL I RECOMANACIONS DE CONSERVACIÓ Estat molt bo, però de difícil accés.	


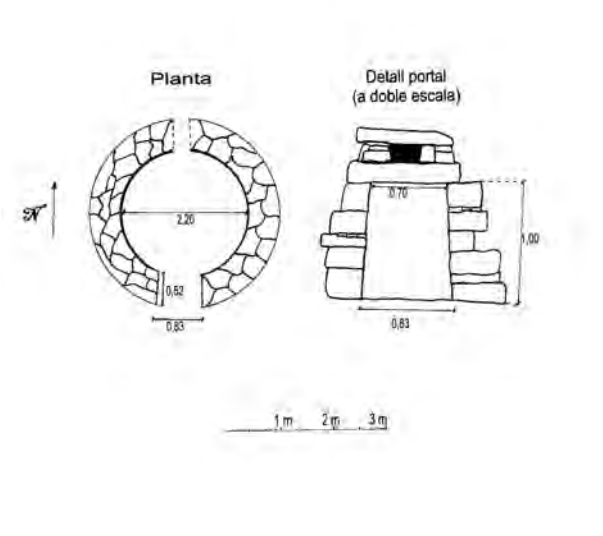
ELEMENT Barraca de pedra seca	Fitxa núm. 78
PARTIDA Els Gatells	
COORDENADES 41°33.884'N 1°50.317'E 360 m snm ORIENTACIÓ Sud	
DESCRIPCIÓ Barraca ficada dins d'un marge i construïda amb pedra seca (marga vermella i una mica de roca calcària). És de planta rectangular i té un tancament peculiar, ja que una part acaba amb pedres apuntades i l'altra amb una llosa horitzontal d'enormes dimensions. El portal té forma d'arc apuntat, o ametllat, i està fet amb la tècnica de dovelles i pedra clau. És molt estètic i elaborat. El marge que envolta al conjunt és d'una execució excel·lent i és obrat amb el mateix tipus de pedres. Elements associats a pocs metres hi passa el camí veïnal d'Esparreguera a Collbató pels Gatells i la serra de can Rubió. Una part de la calçada està empedrada i hi ha un banc per reposar.	
CRONOLOGIA Segles XVIII-XX	
DADES HISTÒRIQUES Actualment queda dins de la finca dita de l' <i>Italià</i> .	
ESTAT ACTUAL I RECOMANACIONS DE CONSERVACIÓ Està ben conservada, però és inaccessible, ja que quedà dins de la propietat esmentada.	


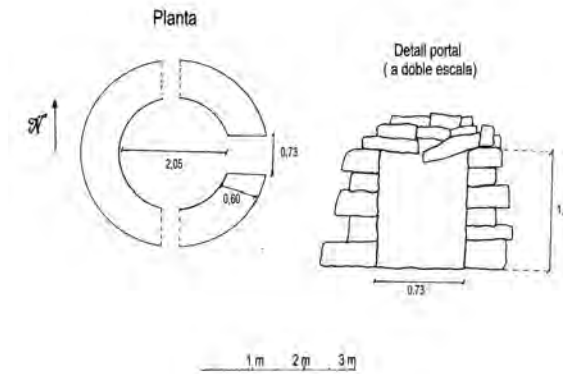
ELEMENT Barraca de pedra seca <i>del Xereu</i>	Fitxa núm. 79
PARTIDA Els Gatells	
COORDENADES 41°33.886'N 1°50.468'E 437 m snm ORIENTACIÓ Sud	
DESCRIPCIÓ Barraca semicircular de pedra seca. La descoberta de restes de teules fa pensar que la coberta devia haver estat construïda amb bigues de fusta i teules àrabs. La barraca és situada a tocar d'una antiga cantera de calcària (la cantera del <i>Xereu</i>) i molt a prop de l'antic camí veïnal que anava d'Esparreguera a Collbató passant pels Gatells i la serra de can Rubió. Mides 1,60 m de diàmetre i 0,60 m d'alçada màxima.	
CRONOLOGIA Segles XVIII-XX	
DADES HISTÒRIQUES	
ESTAT ACTUAL I RECOMANACIONS DE CONSERVACIÓ Està molt ensorrada i plena de vegetació. No es recomana cap actuació.	


ELEMENT Barraca de pedra seca	Fitxa núm. 80
PARTIDA Els Gatells	
COORDENADES 41°33.854'N 1°50.411'E 351 m snm ORIENTACIÓ Sud	
DESCRIPCIÓ Barraca de planta rectangular i pedra seca. La coberta devia estar inclinada a una aigua i feta amb bigues de fusta i teules (n'hi ha restes). La construcció aprofita els grans rocs de marga vermella que afloren del sòl i els utilitza com a base per a les parets de llevant i de ponent. A l'interior hi ha un banc o pedrís molt singular. Mides interiors 2'90 m de llarg i 2,71 m d'ample. Alçades: est: 1'70 m i oest: 1,50 m. Mides del portal 0,86 m d'amplada.	
CRONOLOGIA Segles XVIII-XX	
DADES HISTÒRIQUES Actualment queda dins de la finca dita de l' <i>Italià</i> .	
ESTAT ACTUAL I RECOMANACIONS DE CONSERVACIÓ No té ni coberta, ni portal i està colgada per la vegetació. Els murs o parets laterals encara aguanten. No es recomana cap actuació, ja que està molt degradada i a l'interior d'una finca particular.	


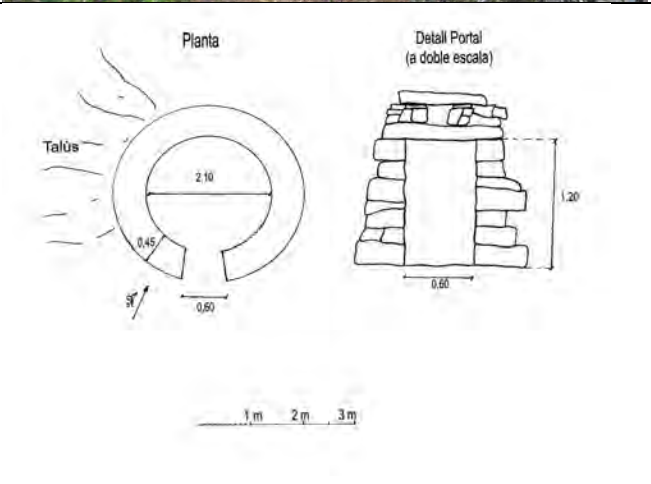
ELEMENT Barraca de pedra seca	Fitxa núm. 83
PARTIDA: Solell dels Pins	
COORDENADES 41°35.388'N 1°51.052'E 161 m snm ORIENTACIÓ Est	
DESCRIPCIÓ Barraca de pedra seca i planta semicircular, situada damunt de la carretera C-55, en un indret embardissat i de molt difícil accés. Va ser construïda en una feixa i arrambada a la roca de la muntanya, que fa les funcions de paret. Per a fer els murs de tramuntana i migdia es van utilitzar pedres sense tallar de marga vermella, col·locades d'una manera bastant barroera, però segura. La coberta era de falsa cúpula, però actualment està ensorrada.	
CRONOLOGIA Segles XVIII-XX	
DADES HISTÒRIQUES	
ESTAT ACTUAL I RECOMANACIONS DE CONSERVACIÓ Està ensorrada i l'accés és molt complicat.	


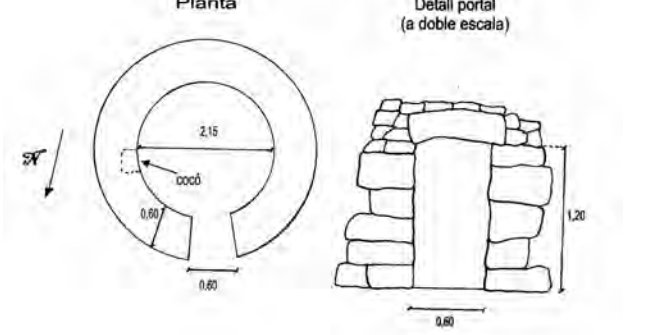
Marganell


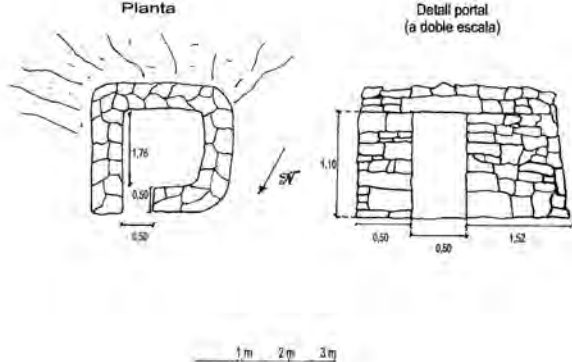
ELEMENT Barraca de pedra seca i fang	Fitxa núm. 1
PARTIDA L'Oliver (1)	
COORDENADES 41°37.400'N 1°47.279'E 525 msnm ORIENTACIÓ Sud	
DESCRIPCIÓ Barraca de planta circular feta amb pedra seca. Les parets estan fetes amb pedres escairades i encaixades les unes amb les altres. Els forats van ser reomplerts amb argila barrejada amb aigua i amb pedres més petites que fan la funció de falca. La coberta és de falsa cúpula i per la part superior està folrada amb una capa de terra i pedruscall, que la impermeabilitzava, l'aïllava i la integrava amb l'entorn. Té un voladís per evacuar l'aigua i una pedra manllevadissa per tancar la sortida de fums. Els brancals i la llinda doble del portal són de pedra. També hi ha una finestra al mur. És molt a prop de la masia de l'Oliver i del camí, en un indret ple de vegetació i embardissat. Al costat hi ha uns saltadors de marge.	
CRONOLOGIA Segles XVIII-XX	
DADES HISTÒRIQUES Està inclosa en l' <i>Inventari de construccions en sòl no urbanitzable</i> , del terme de Marganell, amb el número 71. A Marganell hom explica que, anys enrere, aquesta cabana havia estat utilitzada com aixopluc pels bosquerols temporers que feien carbó a la muntanya.	
ESTAT ACTUAL I RECOMANACIONS DE CONSERVACIÓ La barraca es conserva molt bé, tot i que té la llinda trencada. Caldria netejar l'accés per tal de poder-la visitar, ja que és a tocar d'una pista.	

ELEMENT Barraca de pedra seca	Fitxa núm. 2
PARTIDA L'Oliver (2)	
COORDENADES 41°37.458'N 1°47.275'E 503 m snm ORIENTACIÓ Oest	
DESCRIPCIÓ Barraca de planta circular feta amb pedra seca. Els carreus són de roca sorrenca, ben tallats i de mida regular, excepte els dels brancals que són més grossos. La coberta és de falsa cúpula, amb una pedra manllevadissa. El portal és trilític i té dues llindes. A l'interior hi ha restes de fum.	
CRONOLOGIA Segles XVIII-XX	
DADES HISTÒRIQUES Està inclosa en l' <i>Inventari de construccions en sòl no urbanitzable</i> , del terme de Marganell. A Marganell hom explica que, anys enrere, aquesta cabana havia estat utilitzada com aixopluc pels boscarols temporers que feien carbó a la muntanya.	
ESTAT ACTUAL I RECOMANACIONS DE CONSERVACIÓ La barraca es conserva molt bé, tot i que té una llinda trencada. Caldria netejar l'accés per tal de poder-la visitar, ja que és a tocar d'una pista..	


ELEMENT Barraca de pedra seca	Fitxa núm. 5
PARTIDA Terme de Castellbisbal	
COORDENADES 41°38.549'N 1°48.629'E 338 m snm	
ORIENTACIÓ Sud	
DESCRIPCIÓ Barraca de pedra seca, planta circular, estructura cilíndrica i coberta de falsa cúpula, amb voladís i una capa de pedruscall, on creixen els crespínells. Al darrere hi ha un roure. El portal és trilitic i està cobert amb una llinda simple de pedra. No s'hi pot accedir, ja que és al mig d'un camp sembrat. Queda fora de la zona de treball establerta, però s'hi ha incorporat per la seva idiosincràsia i representativitat, ja que apareix en algunes cartells publicitaris del vessant nord de la muntanya de Montserrat.	
CRONOLOGIA Segles XVIII-XX	
DADES HISTÒRIQUES	
ESTAT ACTUAL I RECOMANACIONS DE CONSERVACIÓ Està en perfecte estat de conservació, ja que és en un camp sembrat.	


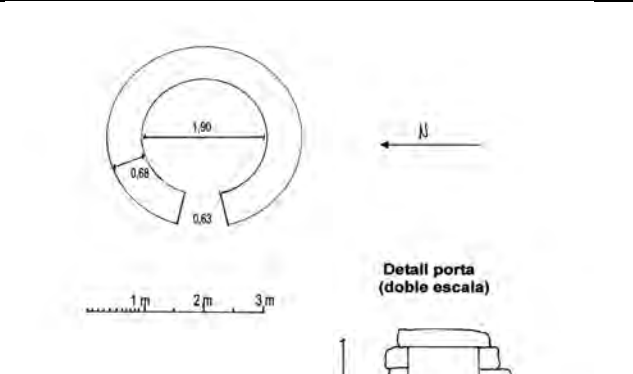
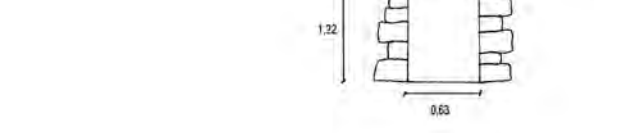
ELEMENT Barraca de pedra seca	Fitxa núm. 6
PARTIDA El Casot	
COORDENADES 41°38.92'N 1°47.992'E 371 m snm ORIENTACIÓ Sud	
DESCRIPCIÓ Barraca de pedra seca i planta circular, recolzada en un talús. És petita, feta amb pedres sorrenques, ben carejades i coberta amb una falsa cúpula, que estava recoberta de pedruscall i crespinell. Li falten les lloses superiors. El portal és trilític, amb doble llinda i un calaix al damunt. És en un indret emboscacat, al costat del camí i al mig de la urbanització del Casot.	
CRONOLOGIA Segles XVIII-XX	
DADES HISTÒRIQUES	
ESTAT ACTUAL I RECOMANACIONS DE CONSERVACIÓ Li falta la part superior de la coberta que caldria adobar. També s'hauria de desbrossar l'entorn. És visible des del camí.	


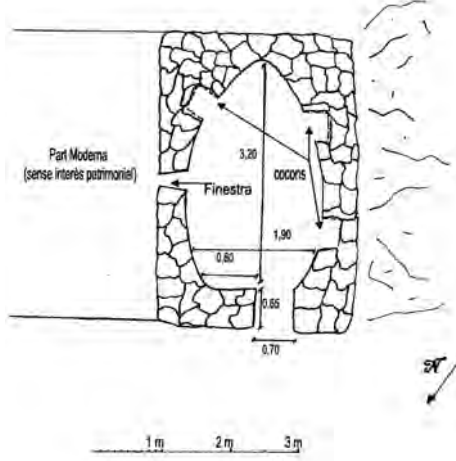
ELEMENT Barraca de pedra seca	Fitxa núm. 7
PARTIDA Cal Font (1)	
COORDENADES 41°38.411'N 1°48.113'E 323m snm ORIENTACIÓ Nord-est	
DESCRIPCIÓ Barraca de pedra seca, planta interior circular i exterior quadrada, amb coberta de falsa cúpula, voladís, una capa de pedruscall, on creix la molsa, i una pedra manllevadissa. El portal és trilític, està cobert amb una llinda simple de pedra i les brancals foren bastits amb grans blocs ben carejats. La resta de l'edifici, que està adossat a un talús, fou construït amb carreus més petits de material sorrenc. És accessible i l'entorn està prou net, ja que és al costat de la masia-restaurant.	
CRONOLOGIA Segles XVIII-XX	
DADES HISTÒRIQUES Apareix en algunes cartells publicitaris del vessant nord de la muntanya de Montserrat.	
ESTAT ACTUAL I RECOMANACIONS DE CONSERVACIÓ Té esllavissada una part de la coberta i el mur esllavissada, que s'hauria de refer. També té algunes esquerdes a la part del darrere.	


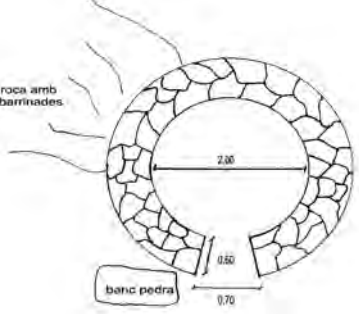

ELEMENT Barraca de pedra seca	Fitxa núm. 8
PARTIDA Cal Font (2)	
COORDENADES 41°38.421'N 1°48.048'E 323m snm ORIENTACIÓ	
DESCRIPCIÓ Barraca de pedra seca que s'endinsa dins d'un marge, tot i que té la part del davant construïda a l'exterior. La coberta és de falsa cúpula, amb terra i molsa al damunt. Una de les parets és recta, mentre que la resta de la construcció es corbada. El portal és trilític i té una sola llinda. Es van emprar pedres sorrenques ben tallades. Les dels brancals i de les parts baixes del mur són relativament grans, mentre que la resta són més petites.	
CRONOLOGIA Segles XVIII-XX	
DADES HISTÒRIQUES	
ESTAT ACTUAL I RECOMANACIONS DE CONSERVACIÓ És a prop de la masia-restaurant de cal Font i es conserva bé.	


**Monistrol
de
Montserrat**


ELEMENT Barraca de pedra seca	Fitxa núm. 3
PARTIDA El Rossinyol	
COORDENADES: 41°36.854'N 1°50.318'E 231 m snm ORIENTACIÓ Nord-oest	
DESCRIPCIÓ Construcció de planta circular i falsa cúpula actualment ensorrada, feta amb pedra seca, bastida damunt de la roca i al capdavall d'un marge, al qual serveix de reforç. En aquest mateix marge, i a uns 9 m de la barraca, hi ha un <i>cocó</i> , o cavitat inserida al mur i emprada per a guardar-hi el cànir i mantenir l'aigua fresca. Mides interiors 2,10 m de diàmetre i 1 m d'alçada màxima. Gruix del mur 0,60. Mides del portal 0,70 m d'ample. Mides del cocó 0,50 m d'alt, 0,30 m d'ample i 1,30 m de fondo.	
CRONOLOGIA Segles XVIII-XX	
DADES HISTÒRIQUES	
ESTAT ACTUAL I RECOMANACIONS DE CONSERVACIÓ Té la coberta ensorrada. És en un lloc de difícil accés. No cal fer cap actuació.	


ELEMENT Barraca de pedra seca	Fitxa núm. 5
PARTIDA Font del Baldiri (2)	
COORDENADES 41°37.204'N 1°50.382'E 226 m snm ORIENTACIÓ Oest	
DESCRIPCIÓ Construcció de pedra seca, feta amb blocs ben tallats i escairats i amb una bona tècnica. És de forma circular i està coronada amb falsa cúpula recoberta de pedruscall i plantes –crespinells–, amb un voladís que sobresurt del mur perimètric de l'edifici i un caramull al capdamunt. La llinda del portal és una gran llosa de pedra. Té una finestra paredada, un <i>cocó</i> a l'interior i una pedra manllevadissa per a la sortida del fum. És al costat d'un marge. A prop hi ha dos jocs de saltadors de marge.	
CRONOLOGIA Segles XVIII-XX	
DADES HISTÒRIQUES És en un tros de terra que va ser conreat fins no gaires anys.	
ESTAT ACTUAL I RECOMANACIONS DE CONSERVACIÓ Es conserva molt bé, però l'accés és molt complicat difícil. Caldria fer neteges periòdiques per tal de poder-hi arribar. Podria formar part d'un itinerari cultural i turístic. Està en desús.	


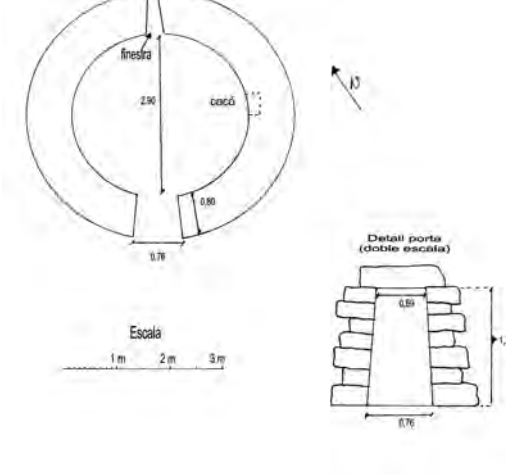
ELEMENT Barraca de pedra seca	Fitxa núm. 6
PARTIDA Font del Baldiri (3)	
COORDENADES 41°37.181'N 1°50.447'E 213 m snm ORIENTACIÓ Est	
DESCRIPCIÓ Barraca de marge feta amb blocs de pedra molt ben tallats i escairats, units mitjançant la tècnica de la pedra seca, tot i que en alguns llocs hi ha argamassa i, fins i tot, ciment. A diferència de la resta de barraques, aquesta és allargada, amb forma el·líptica i falsa cúpula. Va ser construïda per un bon especialista. Al costat del portal hi ha una data inscrita: 12-8-37. El portal té una gran llosa per llinda i un calaix al damunt. A l'interior hi ha una finestra en forma d'espitllera, tres <i>cocons</i> , i un tros de paret fumada. Al costat hi ha una cabana feta amb fustes i materials moderns de rebuig, que desllueix aquesta extraordinària construcció, i més enllà uns marges de pedra seca amb saltadors.	
CRONOLOGIA Segles XVIII-XX (12-8-37)	
DADES HISTÒRIQUES És en un tros de terra que fou conreat fins fa pocs anys.	
ESTAT ACTUAL I RECOMANACIONS DE CONSERVACIÓ Es conserva molt bé i només caldria netejar l'accés i les deixalles que hi ha a l'interior i a l'exterior. Podria formar part d'un itinerari cultural i turístic. Està en desús.	


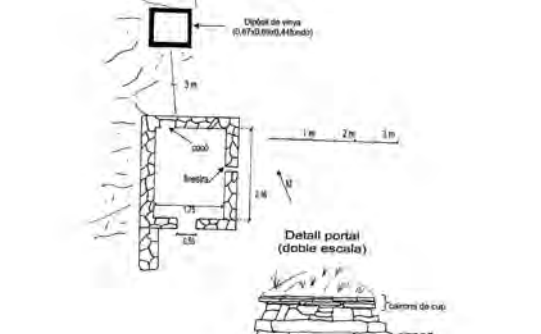
ELEMENT Barraca de pedra seca	Fitxa núm. 7
PARTIDA Camps del Conques (1)	
COORDENADES 41°37.232'N 1°50.561'E 209 m snm ORIENTACIÓ Est	
DESCRIPCIÓ Barraca circular feta amb blocs de pedra ben tallats i escairats, units mitjançant la tècnica de la pedra seca, amb voladís i falsa cúpula recoberta amb pedruscall, crespínells i fanàs. Fou construïda sobre un estrat de roca per un artesà especialitzat. El portal té una llosa per llinda i una porta. Al costat de l'entrada hi ha un banc més modern i al voltant de la barraca tres basses, una d'elles de pedra amb saltadors i les altres dues d'obra i arrebossades. També hi ha un rec fet amb pedra seca i passeres de pedra, per on discórrer l'aigua de la pluja que baixa dels turons de més amunt.	
CRONOLOGIA Segles XVIII-XX	
DADES HISTÒRIQUES És en unes feixes plantades d'ametllers i oliveres que encara es conreen. La roca mare en la qual es recolza, i que alhora li serveix de paret, té senyals d'antigues barrinades, la qual cosa indica que se'n va extreure pedra.	
ESTAT ACTUAL I RECOMANACIONS DE CONSERVACIÓ Molt ben conservada. Encara s'utilitza.	


ELEMENT Barraca de pedra seca	Fitxa núm. 8
PARTIDA Camps del Conques (2)	
COORDENADES 41°37.244'N 1°50.710'E 204 m snm ORIENTACIÓ Sud	
DESCRIPCIÓ Barraca circular feta amb blocs de pedra ben tallats i escairats, units mitjançant la tècnica de la pedra seca, amb falsa cúpula recoberta de pedruscall, crespínells i lliris i amb una pedra manllevadissa que tapa la sortida de fums. El portal, que és trilític, té muntants, dues llinda, un calaix i un voladís al damunt. Al marge del darrere hi ha uns saltadors. Mides interiors 2,90 m de diàmetre, 2,75 m d'alçada i 8,80 m de gruix. Mides del portal 0,55 m a la base, 0,60 a sota la llinda i 1,42 m d'alçada. Mides del calaix 0,25 m d'ample, 0,25 m d'alt i 0,20 m de fondo.	
CRONOLOGIA Segles XVIII-XX	
DADES HISTÒRIQUES És situada molt a prop de l'anterior, en uns bancals plantats d'oliveres i ametllers que encara es conreen.	
ESTAT ACTUAL I RECOMANACIONS DE CONSERVACIÓ Té la cúpula parcialment esllavissada i està en desús. És podria parlar amb el propietari per tal de restaurar-la.	


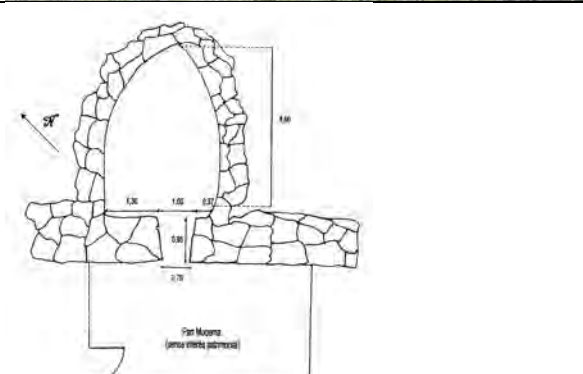
ELEMENT Barraca de pedra seca	Fitxa núm. 9
PARTIDA Les Escometes (1)	
COORDENADES 41°37.158'N 1°49.914'E 250 m snm ORIENTACIÓ Sud	
DESCRIPCIÓ Barraca de planta circular, falsa cúpula i caramull, feta amb pedra seca.	
CRONOLOGIA Segles XVIII-XX	
DADES HISTÒRIQUES És visible des del camí i situada dins d'una finca tancada que encara es cultiva.	
ESTAT ACTUAL I RECOMANACIONS DE CONSERVACIÓ Està en molt bon estat, ja que els propietaris en tenen cura. Podria quedar integrada en un itinerari cultural i turístic, tot i que només seria visible des del camí.	


ELEMENT Barraca de pedra seca	Fitxa núm. 10
PARTIDA Les Escometes (2)	
COORDENADES 41°37.169'N 1°50.039'E 274 m snm ORIENTACIÓ Sud	
DESCRIPCIÓ Barraca de planta quadrada feta amb la tècnica de la pedra seca. La presència de restes de teules indica que la coberta, que actualment està ensorrada, era a una aigua i feta amb bigues de fusta i teules. Mides interiors 2,75 m d'amplada, 2,75 m de fondo, 1,70 m d'alçada màxima i 0,60 m de gruix. Mides del portal 1,35 m d'ample.	
CRONOLOGIA Segles XVIII-XX	
DADES HISTÒRIQUES És visible des del camí i situada en unes feixes embardissades i properes a la cabana anterior. L'accés és molt complicat.	
ESTAT ACTUAL I RECOMANACIONS DE CONSERVACIÓ Està ensorrada, però si es netegés l'entorn seria visible des del camí. Podria formar part d'un itinerari cultural i turístic.	


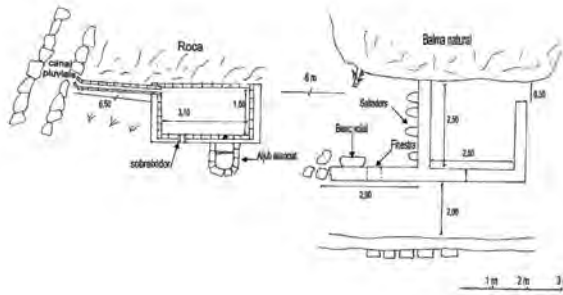
ELEMENT Barraca de pedra seca	Fitxa núm. 12
PARTIDA El Piteu (2)	
COORDENADES 41°37.251'N 1°50.039'E 253 m snm ORIENTACIÓ Oest	
DESCRIPCIÓ Construcció de planta circular, feta amb blocs de pedra ben tallats i escairats, units mitjançant la tècnica de la pedra seca, amb falsa cúpula, acabada amb un voladís, coberta de pedruscall i crespinells i coronada amb una pedra manllevada que tapa la sortida de fums. El portal té els brancals inclinats i una llinda formada per tres lloses planes de pedra, damunt de les quals hi ha un calaix. Hi ha una finestra al mur i restes de fum a l'interior.	
CRONOLOGIA Segles XVIII-XX	
DADES HISTÒRIQUES En aquest indret antigament hi havia hagut vinyes (<i>Mapa i guia excursionista. Montserrat, 2004-2005, Editorial Alpina</i>). A l'interior hi ha un gravat difícil de llegir, que podria ser una data.	
ESTAT ACTUAL I RECOMANACIONS DE CONSERVACIÓ Està molt ben conservada. Només cal netejar l'accés periòdicament. Podria formar part d'un itinerari cultural i turístic. És visible des del camí.	


ELEMENT Barraca de pedra seca	Fitxa núm. 13
PARTIDA El Piteu (3)	
COORDENADES 41°37.259'N 1°50.101'E 226 m snm ORIENTACIÓ Sud, sud-est	
DESCRIPCIÓ Construcció rectangular adossada a un marge, feta amb blocs de pedra ben tallats i escairats, units mitjançant la tècnica de la pedra seca. Té una falsa cúpula recoberta de pedruscall i crespinell i acabada amb un voladís fet amb toves esmaltades procedents d'alguna tina. El portal té els brancals verticals i una llinda plana de pedra. A l'interior hi ha un <i>cocó</i> arran de terra i una finestra paredada. Darrere hi ha un dipòsit per a fer el sulfat, que es recolza damunt de la roca.	
CRONOLOGIA Segles XVIII-XX	
DADES HISTÒRIQUES En aquest indret antigament hi havia hagut vinyes (<i>Mapa i guia excursionista. Montserrat, 2004-2005, Editorial Alpina</i>).	
ESTAT ACTUAL I RECOMANACIONS DE CONSERVACIÓ Està en molt bon estat. Caldria netejar l'accés per tal de fer-la accessible i visitable. Podria formar part d'un itinerari cultural i turístic, ja que es veu des del camí.	


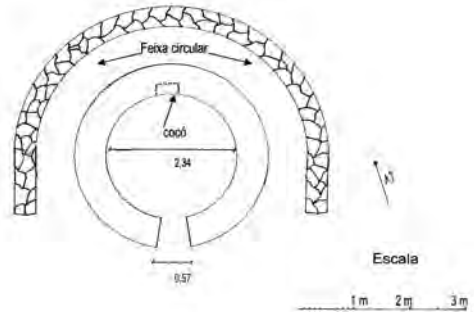
ELEMENT Barraca de pedra seca	Fitxa núm. 14
PARTIDA El Piteu (4)	
COORDENADES 41°37.236'N 1°49.921'E 243 m snm ORIENTACIÓ Nord est	
<p>DESCRIPCIÓ</p> <p>Cabana de pedra seca –conglomerat i arenisca–, adossada a la roca, que fa la funció de paret. El tram meridional del mur perimètric és recte i la resta corbat. El portal és trilitic, amb un dels brancals laterals perforat amb dues petites incisions que servien per a tancar la porta, ara desapareguda, i un bloc de pedra que fa les funcions de llinda. Per coberta hi ha una falsa cúpula, amb un voladís, una capa de pedruscall on creixen els crespínells i una pedra manllevadissa que cobreix la sortida de fums. Hi ha restes de ciment a la part del davant.</p> <p>Al darrere hi ha una basseta feta de pedra, amb l'interior arrebossat i lliscat.</p> <p>Mides interiors 2,60 m de diàmetre, 2,40 m d'alçada i 0,66 m de gruix.</p> <p>Mides del portal 0,73 m d'ample i 1,40 m d'alçada.</p>	
CRONOLOGIA Segles XVIII-XX	
<p>DADES HISTÒRIQUES</p> <p>Les roques de l'exterior tenen marques de barricades. Les restes de ciment que hi ha a la part del davant donen a entendre que va ser objecte d'algun adob amb posterioritat a la seva construcció.</p> <p>En aquest indret antigament hi havia hagut vinyes (<i>Mapa i guia excursionista. Montserrat, 2004-2005</i>, Editorial Alpina).</p>	
<p>ESTAT ACTUAL I RECOMANACIONS DE CONSERVACIÓ</p> <p>L'estat és relativament bo, tot i que té la coberta esllavissada per la banda oriental. Caldria reparar-la i netejar l'accés per tal de fer-la accessible. És visible des del camí. Podria formar part d'un recorregut cultural i turístic.</p>	


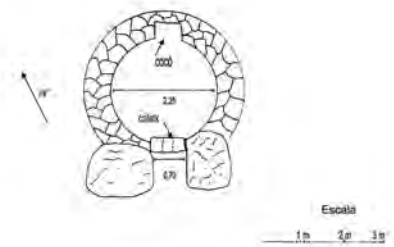
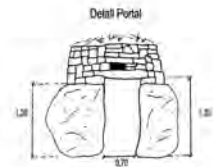
ELEMENT Barraca de pedra seca	Fitxa núm. 15
PARTIDA El Piteu (5)	
COORDENADES 41°32.314'N 1°50.1111'E 252 m snm	
ORIENTACIÓ Sud	
DESCRIPCIÓ Barraca de pedra seca, de planta semiel·líptica, excavada a l'interior d'un marge, coronada amb una falsa cúpula coberta de pedruscall i lliris de Sant Josep. La coberta ha patit algunes reformes, ja que una part va ser tapada amb una planxa de metall aprofitada, damunt de la qual també s'hi escampà una capa de pedres trinxades i s'hi plantaren lliris i, a més, la sortida de fums originària va ser substituïda per una construcció nova. A l'exterior, i per la banda de migdia, s'hi va afegir una estanca més moderna, feta amb obra i coberta amb bigues i teules, que actualment està ensorrada. La barraca està envoltada d'esbarzers i situada en uns bancals que fins fa pocs anys estaven conreats. A prop hi ha marges, pujadors i recs de pedra seca molt ben construïts. En una feixa de sota hi ha una bassa moderna.	
CRONOLOGIA Segles XVIII-XX	
DADES HISTÒRIQUES	
ESTAT ACTUAL I RECOMANACIONS DE CONSERVACIÓ La cabana de pedra seca està en bon estat, però l'annex del davant està ensorrat. Es podria netejar i deixar-la neta per tal que fos visible des del camí. Podria quedar integrada en un itinerari cultural i turístic.	


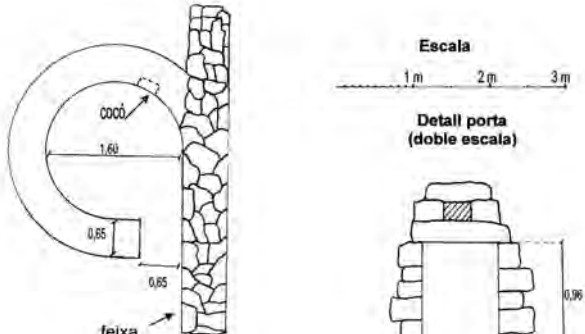
ELEMENT Barraca de pedra seca	Fitxa núm. 16
PARTIDA El Piteu (6)	
COORDENADES 41°37.297'N 1°50.120'E 252 m snm ORIENTACIÓ Sud	
<p>DESCRIPCIÓ Barraca petita, de planta circular, amb una falsa cúpula, coberta de pedruscall i lliris de Sant Josep i coronada amb una pedra manllevadissa que tapava la sortida de fums. També té ràfec. El portal és trilitic, amb els brancals oberts, fets amb pedres grosses a la part de baix i amb una llosa travessera al damunt. També hi ha una finestra i un <i>cocó</i> arran de terra. Les pedres són bastant irregulars i poc treballades. Fou construïda arrambada a un marge de pedra seca i molt a prop de l'anterior. Mides interiors 2,40 m de diàmetre, 2,30 m d'alçada i 0,60 m de gruix . Mides del cocó 10,50 m ample i 0,10 m d'alçada. Mides de la finestra 0,26 m d'ample, 0,18 m d'alçada i 0,65 m de fondo.</p>	
CRONOLOGIA Segles XVIII-XX	
<p>DADES HISTÒRIQUES És visible des del camí.</p>	
<p>ESTAT ACTUAL I RECOMANACIONS DE CONSERVACIÓ Té alguna esclavissada i l'entorn està molt emboscacat i caldria netejar-lo. És visible des del camí. Podria formar part d'un itinerari cultural i turístic.</p>	


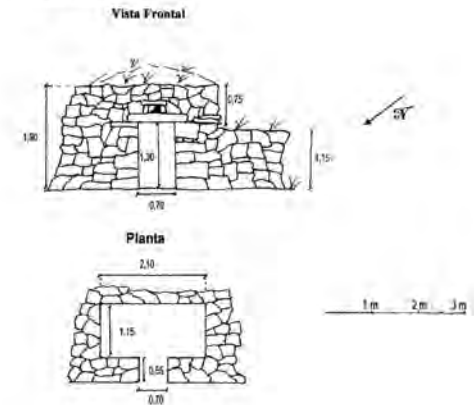
ELEMENT Barraca de pedra seca doble	Fitxa núm. 19
PARTIDA El Piteu (9)	
COORDENADES 41° 37.308'N 1°50.209'E 272 m snm	ORIENTACIÓ Nord-est
DESCRIPCIÓ Barraca doble, adossada a una cinglera, construïda amb pedres sorrenques i ben carejades, unides amb la tècnica de la pedra seca. L'edifici més antic és situat al nord-est i té forma rectangular. A la paret de ponent, i per la banda que inicialment quedava a l'exterior, hi ha uns saltadors de marge i un banc de pedra. El portal s'obre cap al nord-est i està arrambat a la cinglera. Posterior s'hi va afegir una segona estança al cantó occidental. És de planta quadrada i té una finestra. A partir d'aquest moment els saltadors i el banc van quedar dins d'aquesta nova cambra, que devia servir per a guardar-hi l'animal. Les cobertes, actualment ensorrades, foren construïdes amb bigues i teules. Al costat, i arrambada també a la roca, hi ha una bassa de pedres i totxos lligats amb morter. Està arrebossada per dins i té unes inscripcions en les quals s'hi poden llegir les inicials R. B. i l'any 1931 i un parell de sobreexidors. A prop de la barraca hi ha uns saltadors i molt marges de pedra seca.	
CRONOLOGIA Segles XVIII-XX	
DADES HISTÒRIQUES	
ESTAT ACTUAL I RECOMANACIONS DE CONSERVACIÓ No té teulada i les parets estan mig ensorrades. És en un lloc de difícil accés i no és visible des del camí.	


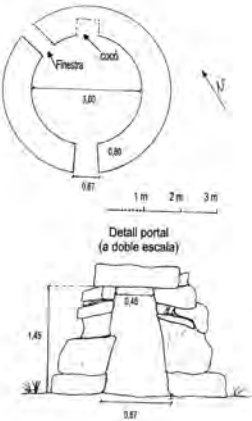
ELEMENT Barraca de pedra seca	Fitxa núm. 20
PARTIDA El Piteu (10)	
COORDENADES 41°37.291'N 1°50.221'E 273 m snm ORIENTACIÓ Oest	
DESCRIPCIÓ Barraca de pedra seca, planta circular i falsa cúpula, amb pedruscall i ràfec, que es recolza sobre un marge de còdols. En la seva construcció es van emprar pedres sorrenques, grosses i ben tallades, que contracten amb els rocs petits i sense pol·lir del marge. El portal està arrambat a la feixa i té una llinda molt grossa –fa 0,85 m d'amplada. A l'interior hi ha un <i>cocó</i> i restes de fum. Mides interiors 2,60 m de diàmetre, 2,40 m d'alçada i 0,60 m de gruix. Mides del portal 0,75 m d'ample i 1,15 m d'alçada.	
CRONOLOGIA Segles XVIII-XX	
DADES HISTÒRIQUES	
ESTAT ACTUAL I RECOMANACIONS DE CONSERVACIÓ Li falten algunes pedres de la volta, té algun tros de paret esllavissat i és en un lloc molt emboscat i de difícil accés. És visible des del camí.	


ELEMENT Barraca de pedra seca	Fitxa núm. 21
PARTIDA El Piteu (11)	
COORDENADES 41° 37. 143'N 1°49.387'E 308 m snm ORIENTACIÓ Sud	
DESCRIPCIÓ Cabana de pedra seca i planta circular. El portal és trilitic i té els brancals laterals construïts amb pedra de Montserrat a la part de baix i sorrenca a la del damunt. La resta de l'edifici fou bastit amb pedres de diferents mides i elaboració, ja que algunes estan tallades i d'altres no. Està coronat amb una llosa gruixuda i allargada, que té un calaix al damunt. La coberta és una falsa cúpula i té un voladís, una capa de pedruscall on creixen els crespinells i una pedra manllevadissa que cobreix la sortida de fums. A l'interior hi ha un <i>cocó</i> arran de terra i restes de fum a la paret i a la coberta. Al voltant de la cabana hi ha una mena de rec o feixa circular que l'envolta i la separa d'un marge de pedra seca que hi ha al darrere.	
CRONOLOGIA Segles XVIII-XX	
DADES HISTÒRIQUES	
ESTAT ACTUAL I RECOMANACIONS DE CONSERVACIÓ Es manté en bones condicions, però necessitaria que se li refés la cúpula, que està una mica esllavissada, i que es traguessin les bardisses que l'assetgen. Podria formar part d'un itinerari cultural i turístic.	


ELEMENT Barraca de pedra seca	Fitxa núm. 22
PARTIDA El Piteu (12)	
COORDENADES 4137.144'N 1°49.357'E 307 m snm	ORIENTACIÓ Sud
DESCRIPCIÓ Barraca de pedra seca i planta circular, que aprofita dues grans roques de conglomerat, que possiblement es van desprendre d'alguna cinglera, com a brancals del portal, tot formant una mena de passadís d'entrada. Al damunt seu hi descansen dues lloses de pedra montserratina que fan les funcions de llinda. Tenen un calaix sobreposat, que dóna a l'exterior. Les filades de pedra seca s'enlairen per sobre de les dues roques esmentades, per la part del davant, i des del sòl, per la del darrere. També es va utilitzar fang per a lligar algunes pedres per l'exterior. La coberta és de falsa cúpula, tot i que només se'n conserven les filades inferiors. Té un voladís i una capa de pedruscall. També devia tenir sortida de fums, ja que a l'interior està fumat. Al fons de l'estança hi ha un <i>cocó</i> i dos caus excavats al subsòl. En la seva construcció es van emprar pedres sorrenques i pinyolenques de diferents mides, ben treballades i encaixades.	
CRONOLOGIA Segles XVIII-XX	
DADES HISTÒRIQUES	
ESTAT ACTUAL I RECOMANACIONS DE CONSERVACIÓ Falten algunes lloses del voladís, que han caigut, i té la cúpula parcialment ensorrada. Caldria reparar-la, netejar l'accés i fer-la visitable. Podria formar part d'un itinerari cultural i turístic.	

ELEMENT Barraca de pedra seca	Fitxa núm. 24
PARTIDA La Vallmala	
COORDENADES 41°35.515'N 1°50.948'E 224 m snm ORIENTACIÓ Sud-est	
DESCRIPCIÓ Construcció de pedra seca, feta amb blocs ben tallats i ben escairats. És de planta circular i està coronada amb una falsa cúpula recoberta de pedruscall i plantes –crespinells–, amb un voladís que sobresurt del mur perimètric de l'edifici i una sortida de fums tapada amb una pedra. El portal és trilític, amb una llosa plana que fa de llinda i amb un calaix al damunt que dona a l'exterior. A l'interior hi ha restes de fum. La van construir arrambada a un marge. A prop hi ha dos jocs de saltadors de marge.	
CRONOLOGIA Segles XVIII-XX	
DADES HISTÒRIQUES	
ESTAT ACTUAL I RECOMANACIONS DE CONSERVACIÓ Es conserva molt bé, però l'accés és molt complicat difícil. Està en desús.	

ELEMENT Barraca de pedra seca	Fitxa núm. 25
PARTIDA De sobre els camps del Conques (1)	
COORDENADES 41°37.252'N 1°50.617'E 240 m snm ORIENTACIÓ Sud-est	
DESCRIPCIÓ Barraca de pedra seca i planta rectangular, bastida en un cap de marge, damunt del camp dels Conques. En la seva construcció es van emprar pedres sorrenques, ben tallades i de mides notables. La coberta és de falsa cúpula, amb pedruscall, crespinell i pedra manllevadissa. El portal és trilític i té una llosa per llinda.	
CRONOLOGIA Segles XVIII-XX	 <p>The architectural drawings include a 'Vista Frontal' (front elevation) showing a stone wall with a trilithic doorway and a false dome roof. Dimensions are provided: total width 2.10m, doorway width 0.70m, doorway height 1.30m, and roof height 0.75m. A scale bar indicates 1m, 2m, and 3m. Below it is a 'Planta' (plan view) showing the rectangular footprint with a width of 2.10m and a doorway width of 0.70m. A scale bar for the plan also shows 1m, 2m, and 3m.</p>
DADES HISTÒRIQUES	
ESTAT ACTUAL I RECOMANACIONS DE CONSERVACIÓ Té la coberta esllavissada.	

ELEMENT Barraca de pedra seca	Fitxa núm. 26
PARTIDA Damunt dels camps del Conques (2)	
COORDENADES 41°37.215'N 1°50.513'E 239 m snm	
ORIENTACIÓ Nord-est	
DESCRIPCIÓ Barraca de pedra seca, planta circular i falsa cúpula, construïda dalt d'una feixa i arrambada a un marge. El portal és trilític. Té una gran llosa de pedra per llinda i els brancals inclinats. La resta de la construcció va ser feta amb pedres sorrenques, de mides considerables, ben tallades i escairades i falcades amb rocs més petits. A l'interior hi ha un <i>cocó</i> , una finestra i restes de foc. La coberta està una mica esllavissada, però encara conserva el pedruscall, on creixen els crespinells, el ràfec perifèric, que protegia les parets exteriors de l'aigua de la pluja, i la pedra zenital, que tapava la sortida de fums.	
CRONOLOGIA Segles XVIII-XX	
DADES HISTÒRIQUES	
ESTAT ACTUAL I RECOMANACIONS DE CONSERVACIÓ Està una mica esllavissada. És en un erm, ple de bardisses i de difícil accés.	

ELEMENT Barraca de pedra seca	Fitxa núm. 27
PARTIDA Carretera BP-1121	
COORDENADES 41°36.778'N 1°49.901'E 410m snm ORIENTACIÓ N	
DESCRIPCIÓ Barraca de pedra seca, planta rectangular, falsa cúpula i caramull, situada en un indret al qual no s'ha pogut accedir. El portal, visible des de la carretera és trilític.	
CRONOLOGIA Segles XVIII-XX	
DADES HISTÒRIQUES	
ESTAT ACTUAL I RECOMANACIONS DE CONSERVACIÓ Té la coberta ensorrada. És en un lloc inaccessible.	

ELEMENT Barraca de pedra seca	Fitxa núm. 28
PARTIDA La Mineta	
COORDENADES 41°36.882'N 1°50.358'E 229 m snm ORIENTACIÓ Est	
DESCRIPCIÓ Barraca de pedra seca i planta rectangular, inserida en un marge. El sostre és de formigó, tot i que probablement abans estava coberta amb una falsa cúpula, i la porta de l'entrada metàl·lica. Al costat hi ha un conducte de pedra seca, d'uns 12 metres de llargada, amb una canonada de ferro, i unes escales de pedra que puguen a una altra feixa.	
CRONOLOGIA Segles XVIII-XX	
DADES HISTÒRIQUES	
ESTAT ACTUAL I RECOMANACIONS DE CONSERVACIÓ L'estat és bo, però l'interior i l'entorn estan molt bruts de deixalles i vegetació.	